



SAN JOAQUIN
COUNTY
Greatness grows here.



Kennedy Community Complete Streets Plan

Plan de calles completas de la comunidad Kennedy

Presented by GHD



THE PROJECT TEAM

EL EQUIPO DEL PROYECTO

The Kennedy Community Complete Streets Plan is funded by the Caltrans Sustainable Communities Grant Program.




El Plan de Calles Completas de la Comunidad Kennedy está financiado por el Programa de Subvenciones para Comunidades Sostenibles de Caltrans.

San Joaquin County Department of Public Works Team

Lead Agency : Project Oversight

Organismo principal : Supervisión de proyectos



Najee Zarif

Deputy Director – Engineering
Subdirector - Ingeniería



Jeffrey Levers

Senior Transportation Engineer
Ingeniero Senior de Transporte



Marilissa Loera

Associate Planner
Planificadora Asociada



Andrew Barnes

Assistant Engineer
Ingeniero Asistente

THE PROJECT TEAM

EL EQUIPO DEL PROYECTO



Primary Consultant : Recommendations Development and Analysis, Plan Development

Consultor Principal: Desarrollo y Análisis de Recomendaciones, Desarrollo del Plan



Sub-Consultant : Stakeholder and Community Outreach

Subconsultor : alcance a las partes interesadas y a la comunidad



Rosanna Southern
Project Manager
Gerente de Proyecto




Holly Murphy
Transportation Planner
Planificador de Transporte



Nathaniel Redmond
Senior Transportation Planner
Planificador Senior de Transporte

AGENDA



Introductions / Presentaciones

Goals of the Plan / Objetivos del Plan

Outreach Overview / Descripción general del alcance

Recommendations / Recomendaciones

Next Steps / Próximos Pasos

Activity + Discussion / Actividad + Discusión

**GOALS
OF THE
PLAN**

Complete Streets are streets **designed for everyone:**
People of all ages and abilities and for all modes of travel, including driving, walking, biking, and taking transit.

**OBJETIVO
DEL
PLAN**

Las calles completas son calles **diseñadas para todos:**
Personas de todas las edades y habilidades y para todos los modos de viaje, incluyendo conducir, caminar, andar en bicicleta y tomar el transporte público.



Safety | Seguridad




Connectivity | Conectividad



Equity | Equidad

OUTREACH OVERVIEW

- ✓ Fall Farmers Market Pop-up
 - ✓ 1st Community Meeting
 - ✓ Two School Participant Observation Sessions (AM/PM)
 - ✓ Community Pop-up – Halloween Festival
 - ✓ 2nd Community Meeting
 - ✓ 3rd Community Meeting (tonight)
- ✓ Evento emergente en el otoño
 - ✓ 1er Taller Comunitario
 - ✓ Dos sesiones de observación del tráfico escolar (AM/PM)
 - ✓ Evento emergente – Fiesta de Halloween/Dia de los Muertos
 - ✓ 2do Taller Comunitario
 - ✓ 3er Taller Comunitario (ahora)



Community Feedback

Comentarios de la comunidad

- Speeding on Ralph Avenue, support for traffic calming
- Lighting and sidewalks needed on Pock Lane
- Congestion near schools
- Missing or poor-quality sidewalks



- Exeso de velocidad en Ralph Avenue
- Se necesitan iluminacion y aceras en Pock Lane
- Congestión cerca de las escuelas
- Aceras faltantes o de mala calidad



INTERACTIVE COMMENT MAP | MAPA INTERACTIVO DE COMENTARIOS



Drag to
comment >



General
Safety



Ideas and
Suggestions



Transit



Bicycling



Pedestrian



Driving



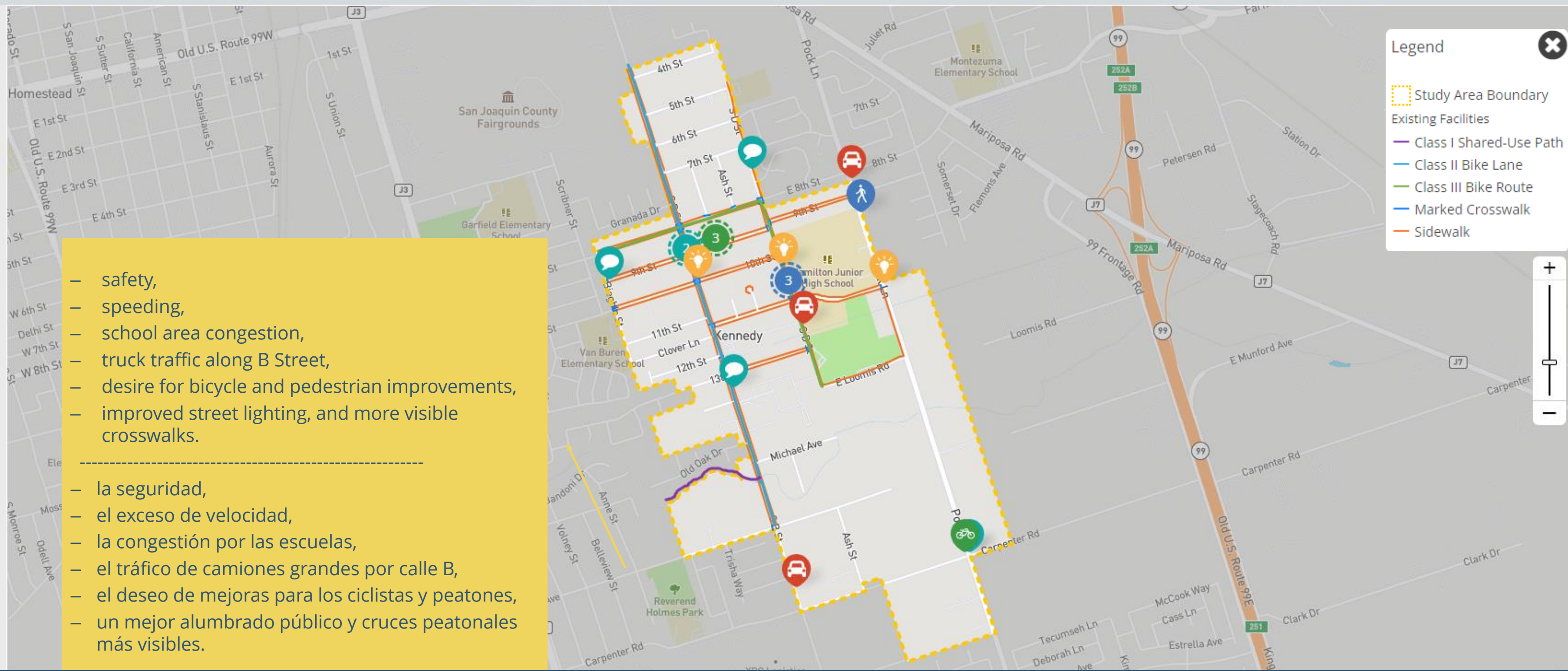
- Instructions
- Complete Street Examples
- Activity
- Contact Us
- Back to Home Page

Legend

- Study Area Boundary
- Existing Facilities**
 - Class I Shared-Use Path
 - Class II Bike Lane
 - Class III Bike Route
 - Marked Crosswalk
 - Sidewalk

- safety,
- speeding,
- school area congestion,
- truck traffic along B Street,
- desire for bicycle and pedestrian improvements,
- improved street lighting, and more visible crosswalks.

- la seguridad,
- el exceso de velocidad,
- la congestión por las escuelas,
- el tráfico de camiones grandes por calle B,
- el deseo de mejoras para los ciclistas y peatones,
- un mejor alumbrado público y cruces peatonales más visibles.



FINAL RECOMMENDATIONS

RECOMENDACIONES FINALES



Bikeway Recommendations

Pedestrian Recommendations

School Area Improvements Alternatives

Recomendaciones de carriles bici

Recomendaciones para peatones

Alternativas de mejora del área escolar



FINAL BICYCLE RECOMMENDATIONS

RECOMENDACIONES FINALES PARA BICICLETAS

- New on-street and off-street facilities
- Improving visibility and signage
- Recommendations for 8th Street and B Street

- Nuevas instalaciones en la calle y fuera de la calle
- Mejora de la visibilidad y la señalización
- Recomendaciones para 8th Street y B Street



BICYCLE WAYFINDING SIGNS | SEÑAL DE ORIENTACIÓN PARA BICICLETAS



GREEN PAINT IN CONFLICT ZONES | PINTURA VERDE EN ZONAS DE CONFLICTO

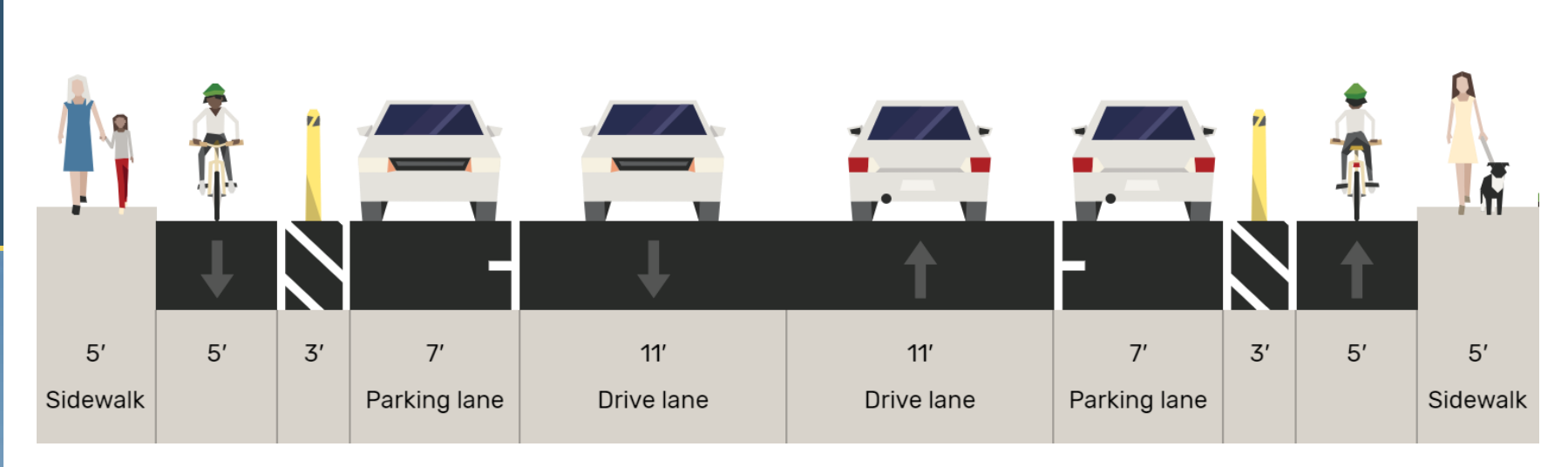
FINAL PEDESTRIAN SAFETY RECOMMENDATIONS

RECOMENDACIONES FINALES PARA SEGURIDAD PEATONAL

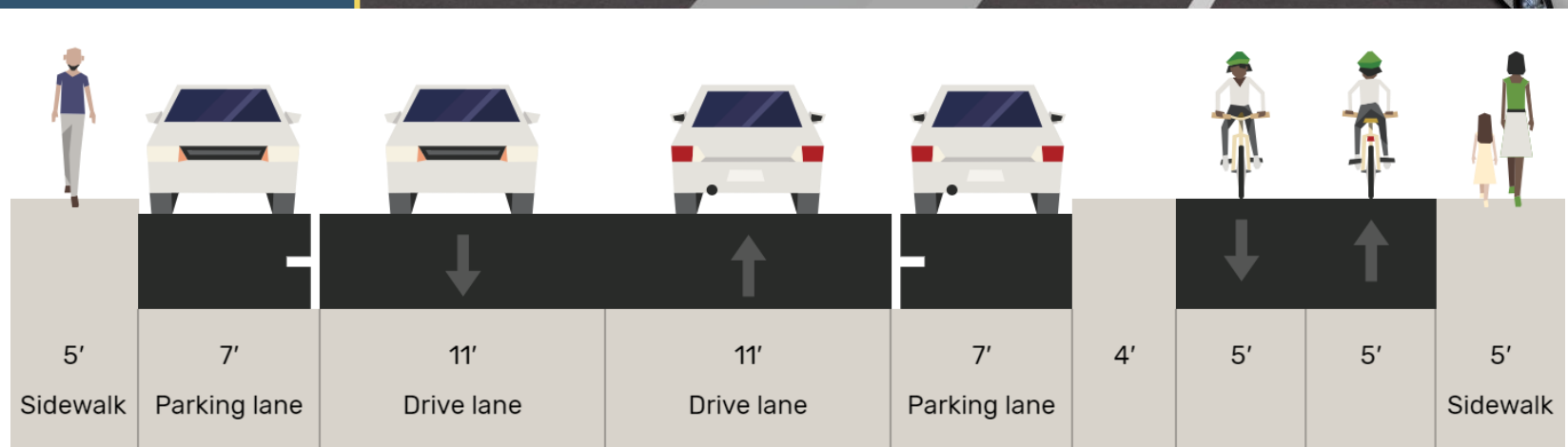
- New sidewalks where there are gaps
 - Safer crossings
 - High-visibility crosswalks
 - Slower vehicle speeds with raised elements (crosswalks, intersections) and curb extensions
 - Flashing beacons
 - Transit Shelters
 - Pedestrian-scale Lighting
-
- Nuevas aceras donde hay huecos
 - Cruces más seguros
 - Cruces peatonales de alta visibilidad
 - Velocidades de vehículos más lentas con elementos elevados (cruces peatonales, intersecciones) y extensiones de bordillo
 - Balizas intermitentes
 - Refugios de tránsito
 - Iluminación a escala peatonal



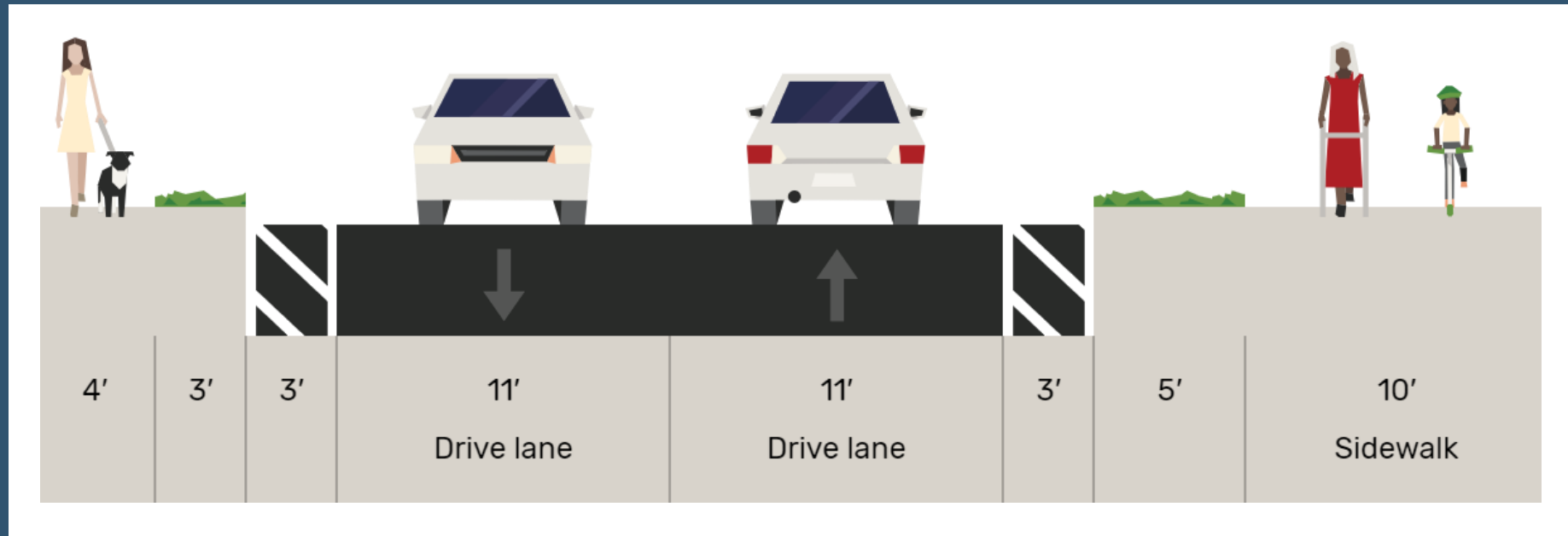
8th Street



B Street




Pock Lane



FINAL SCHOOL AREA RECOMMENDATIONS


RECOMENDACIONES FINALES DEL ÁREA ESCOLAR

- Designated crossings
 - More pedestrian space
 - Raised elements
 - Median with Fence
-
- Cruces designados
 - Más espacio peatonal
 - Elementos en relieve
 - Mediano con valla



Any school improvement project will be a joint venture between Stockton Unified School District and the County

Cualquier proyecto de mejora escolar será una empresa conjunta entre el Distrito Escolar Unificado de Stockton y el Condado.



NEXT STEPS & PROJECT TIMELINE

PRÓXIMOS PASOS Y CRONOGRAMA DEL PROYECTO

Workshop:
September 11, 2024
5:30 – 7:00pm
Kennedy Community Center



POTENTIAL FUNDING MECHANISMS

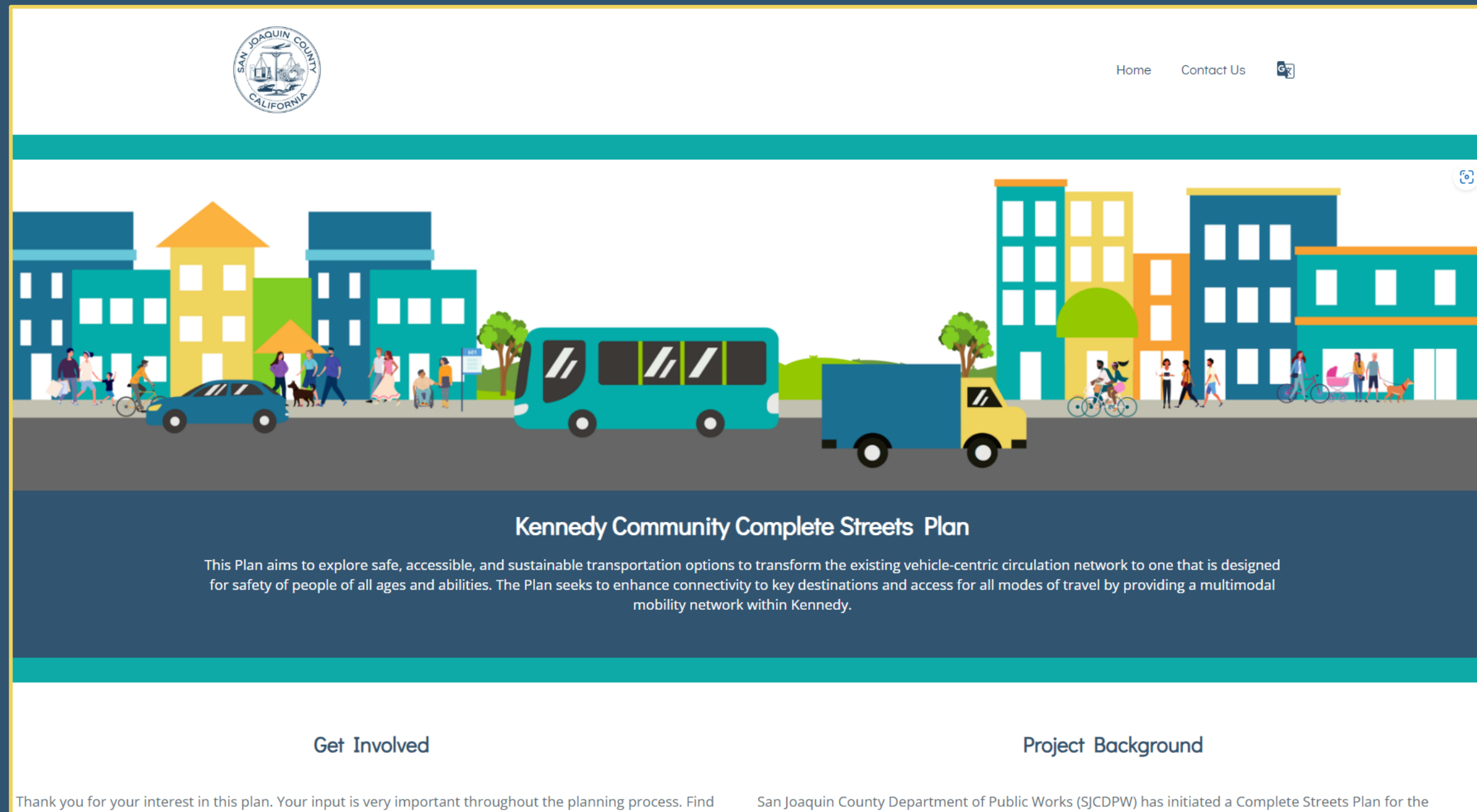
POTENCIALES MECANISMOS DE FINANCIACIÓN

- Active Transportation Program
- Measure K
- Surface Transportation Block Grant
- Community Development Block Grant
- CMAQ & Carbon Reduction Programs
- Reconnecting Communities and Neighborhoods Program



Visit the Project Website to view the Plan! | ¡Visite el sitio web del proyecto para leer el Plan!

<http://KennedyCompleteStreets.com/>



San Joaquin County
CALIFORNIA

Home Contact Us

Kennedy Community Complete Streets Plan

This Plan aims to explore safe, accessible, and sustainable transportation options to transform the existing vehicle-centric circulation network to one that is designed for safety of people of all ages and abilities. The Plan seeks to enhance connectivity to key destinations and access for all modes of travel by providing a multimodal mobility network within Kennedy.

[Get Involved](#) [Project Background](#)

Thank you for your interest in this plan. Your input is very important throughout the planning process. Find [out more](#) San Joaquin County Department of Public Works (SJCDPW) has initiated a Complete Streets Plan for the

Scan Here
for our
Platforms

Escanee
aquí para
nuestras
plataformas



Thank you!

¡Gracias!

Think about these questions
as you review the
recommendations:

- ➔ What do you like?
- ➔ What do you wish for?
- ➔ What are your concerns?



Piense en estas preguntas
mientras revisa las
recomendaciones:

- ➔ ¿Qué te gusta?
- ➔ ¿Qué deseas?
- ➔ ¿Cuáles son sus preocupaciones?