



SAN JOAQUIN
COUNTY
Greatness grows here.



Kennedy Community Complete Streets Plan

Plan de calles completas de la comunidad Kennedy



Presented by GHD



AGENDA



Introductions

Goals of the Plan

Outreach Overview

Draft Recommendations

Next Steps & Project Timeline

Board Exercise / Discussion

THE PROJECT TEAM

EL EQUIPO DEL PROYECTO

The Kennedy Community Complete Streets Plan is funded by the Caltrans Sustainable Communities Grant Program.

El Plan de Calles Completas de la Comunidad Kennedy está financiado por el Programa de Subvenciones para Comunidades Sostenibles de Caltrans.



San Joaquin County Department of Public Works Team

Lead Agency : Project Oversight



Najee Zarif

Deputy Director - Engineering



Jeffrey Levers

Senior Transportation Engineer



Marilissa Loera

Associate Planner

THE PROJECT TEAM

EL EQUIPO DEL PROYECTO

GHD

Primary Consultant : Project Management, Data Collection, Existing Conditions, Recommendations Development and Analysis, Draft and Final Plan Development



Rosanna Southern
Project Manager



Paige Peel
Senior Transportation Planner

THE PROJECT TEAM

EL EQUIPO DEL PROYECTO

Green DOT Transportation Solutions

Sub-Consultant : Transit Analysis, Stakeholder Outreach,
Funding/Programming Support, Performance and Equity Analysis Support



Jeff Schwein
Principal Transportation Planner



Nathaniel Redmond
Senior Transportation Planner



Kailey Flynn
Associate Transportation Planner

GOALS OF THE PLAN

Complete Streets are streets **designed for everyone** - people of all ages and abilities and for all modes of travel, including driving, walking, biking, and taking transit.

OBJETIVO DEL PLAN

Las calles completas son calles **diseñadas para todos**: personas de todas las edades y habilidades y para todos los modos de viaje, incluyendo conducir, caminar, andar en bicicleta y tomar el transporte público.



Safety | Seguridad

- Prevent crash fatalities and serious injuries.
- Prioritize the needs of all users.
- Prioritize safety at all steps of the transportation process.
- Prevenir muertes por accidentes y lesiones graves.
- Priorizar las necesidades de todos los usuarios.
- Priorizar la seguridad en todos los pasos del proceso de transporte.



Connectivity | Conectividad

- Travel safely and comfortably by any mode.
- Design high quality, connected networks.
- Viaja seguro y cómodo por cualquier modo.
- Diseñe redes conectadas de alta calidad.



Equity | Equidad

- Identify Underserved Communities.
- Collect and consider demographic and social data.
- Consider existing disparities when prioritizing projects.
- Identificar comunidades desatendidas.
- Recopilar y considerar datos demográficos y sociales.
- Considere las disparidades existentes al priorizar proyectos.

OUTREACH OVERVIEW

- ✓ Fall Farmers Market Pop-up
 - ✓ 1st Community Meeting
 - ✓ Two School Participant Observation Sessions (AM/PM)
 - ✓ Community Pop-up – Halloween Festival
 - ✓ 2nd Community Meeting (tonight)
- ✓ Evento emergente en el otoño
 - ✓ 1er Taller Comunitario
 - ✓ Dos sesiones de observación del tráfico escolar (AM/PM)
 - ✓ Evento emergente – Fiesta de Halloween/Dia de los Muertos
 - ✓ 2do Taller Comunitario (ahora)



WHAT DO YOU WANT TO SEE? | ¿QUÉ QUIERES VER?



INTERACTIVE COMMENT MAP | MAPA INTERACTIVO DE COMENTARIOS



Drag to
comment >



General
Safety



Ideas and
Suggestions



Transit



Bicycling



Pedestrian



Driving



- Instructions
- Complete Street Examples
- Activity
- Contact Us
- Back to Home Page

Legend

- Study Area Boundary
- Existing Facilities
 - Class I Shared-Use Path
 - Class II Bike Lane
 - Class III Bike Route
 - Marked Crosswalk
 - Sidewalk

Comments focused on general safety, concerns for speeding, school area congestion, truck traffic along B Street, desire for bicycle and pedestrian improvements, improved street lighting, and more visible crosswalks.

Los comentarios se centraron en la seguridad general, las preocupaciones por el exceso de velocidad, la congestión por las escuelas, el tráfico de camiones a lo largo de la calle B, el deseo de mejoras para los ciclistas y peatones, un mejor alumbrado público y cruces peatonales más visibles.



DRAFT RECOMMENDATIONS

RECOMENDACIONES PRELIMINARES



Bikeway Recommendations

Pedestrian Recommendations

School Area Improvements Alternatives

Recomendaciones de carriles bici

Recomendaciones para peatones

Alternativas de mejora del área escolar



DRAFT BICYCLE RECOMMENDATIONS

RECOMENDACIONES PARA BICICLETAS

- New on-street and off-street facilities
- Improving visibility and signage
- Options for 8th Street and B Street

- Nuevas instalaciones en la calle y fuera de la calle
- Mejora de la visibilidad y la señalización
- Opciones para 8th Street y B Street

SHARED-USE PATH | SENDERO DE USO COMPARTIDO



WIDENED SIDEWALKS | ACERA ENSANCHADA



PROTECTED BIKE LANE | CARRIL BICI PROTEGIDO



GREEN PAINT IN CONFLICT ZONES | PINTURA VERDE EN ZONAS DE CONFLICTO

BIKE TURN BOXES | CAJAS DE GIRO PARA BICICLETAS



BICYCLE WAYFINDING SIGNS | SEÑAL DE ORIENTACIÓN PARA BICICLETAS

BUFFERED BIKE LANES | CARRILES BICI CON BÚFER



DRAFT PEDESTRIAN SAFETY RECOMMENDATIONS

RECOMENDACIONES PARA SEGURIDAD PEATONAL



- New sidewalks where there are gaps
 - Safer crossings
 - High-visibility crosswalks
 - Slower vehicle speeds with raised elements (crosswalks, intersections) and curb extensions
 - Flashing beacons
 - Transit Shelters
 - Pedestrian-scale Lighting
-
- Nuevas aceras donde hay huecos
 - Cruces más seguros
 - Cruces peatonales de alta visibilidad
 - Velocidades de vehículos más lentas con elementos elevados (cruces peatonales, intersecciones) y extensiones de bordillo
 - Balizas intermitentes
 - Refugios de tránsito
 - Iluminación a escala peatonal



DRAFT SCHOOL AREA RECOMMENDATIONS

RECOMENDACIONES DEL ÁREA ESCOLAR

- Designated crossings
 - More pedestrian space
 - Raised elements
 - Median with Fence
-
- Cruces designados
 - Más espacio peatonal
 - Elementos en relieve
 - Mediano con valla



NEXT STEPS & TARGET PROJECT TIMELINE

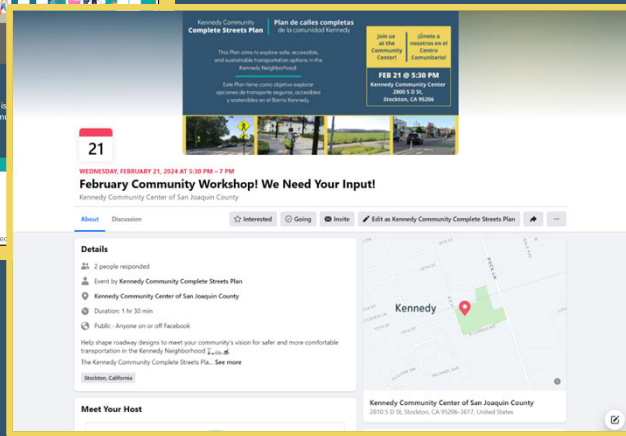
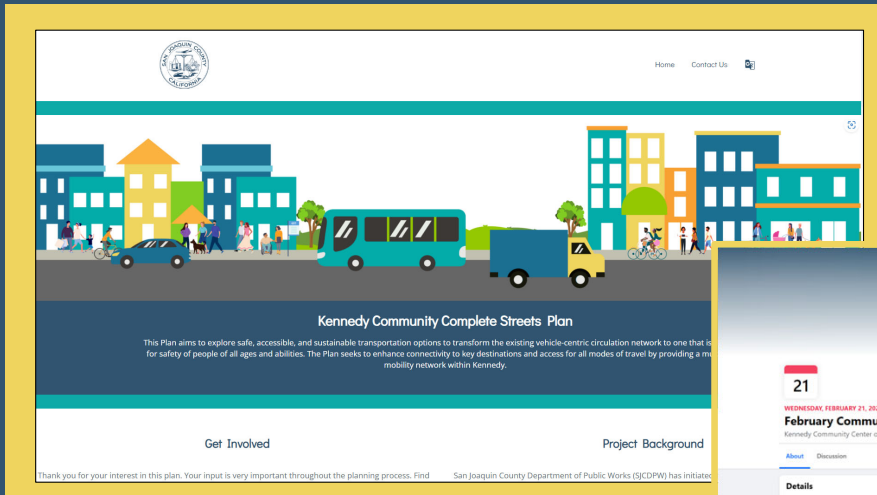
PRÓXIMOS PASOS Y CRONOGRAMA DEL PROYECTO

Workshop:
February 21, 2024
5:30 – 7:00pm
Kennedy Community Center



WE STILL NEED YOUR INPUT! ¡TODAVÍA NECESITAMOS SU OPINIÓN!

Visit the Project Website at | Visite el sitio web del proyecto en
<http://KennedyCompleteStreets.com/>



Scan Here
for our
Platforms

Escanee
aquí para
nuestras
plataformas



Thank you!

¡Gracias!

Please review the
recommendation boards:

- ➔ What do you like?
- ➔ What do you wish for?
- ➔ What are your concerns?

Por favor, revise los tableros
de recomendaciones:

- ➔ ¿Qué te gusta?
- ➔ ¿Qué deseas?
- ➔ ¿Cuáles son sus preocupaciones?